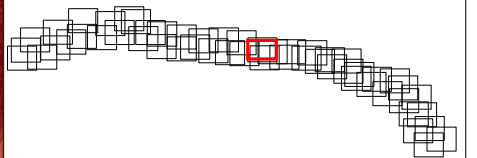


**Plan de Prévention du
Risque d'Inondation
de l'Aube Aval**

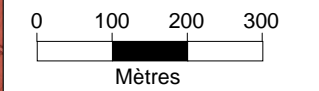
**Carte du Zonage
réglementaire**

POUAN-LES-VALLEES 2/2

Plan d'assemblage






ECHELLE 1/10000



BD-Ortho®
IGN ©

Légende :

-  Limites communales
-  -105,00 Isocote de la crue de référence (en m NGF)
-  Information - Remontée de nappe

Zonage réglementaire

- Zone rouge :**
Champ d'expansion
des crues et secteurs
urbanisés ou en projet
en zone d'aléa fort
- Zone bleue :**
Secteurs urbanisés
ou en projet en zone
d'aléa non fort



DDT de l'Aube



Réf. DJN/NDU/
4160400

Septembre 2010

Planche n° 30